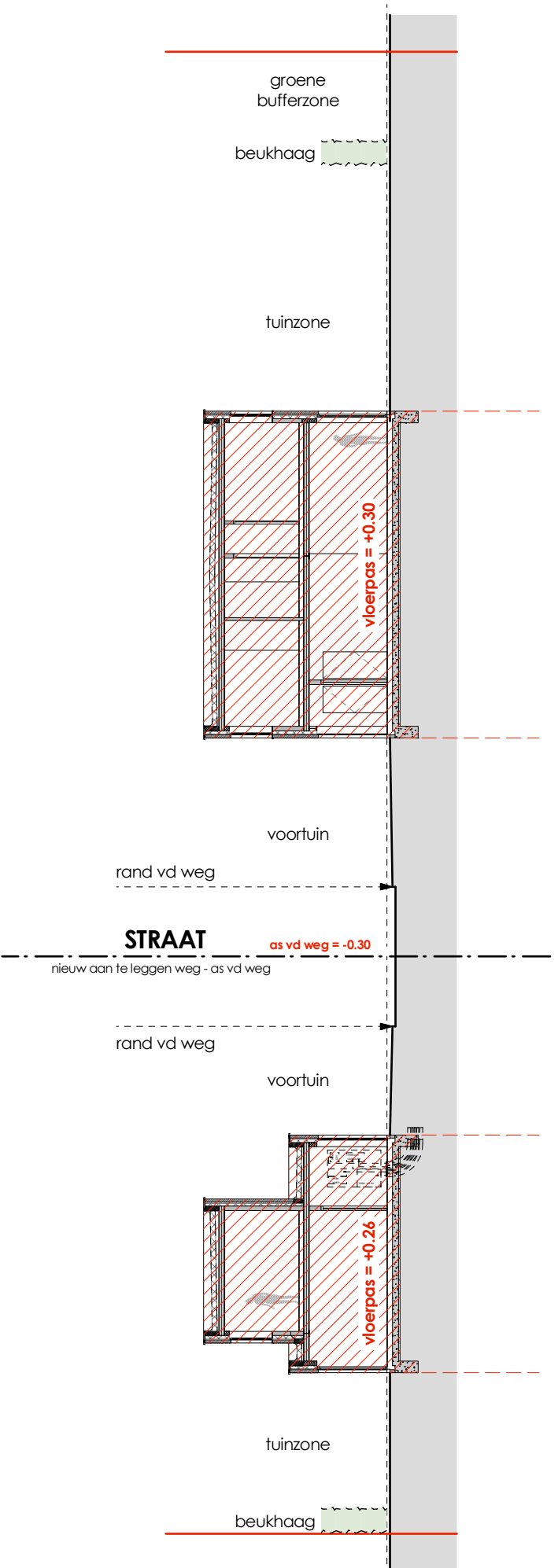


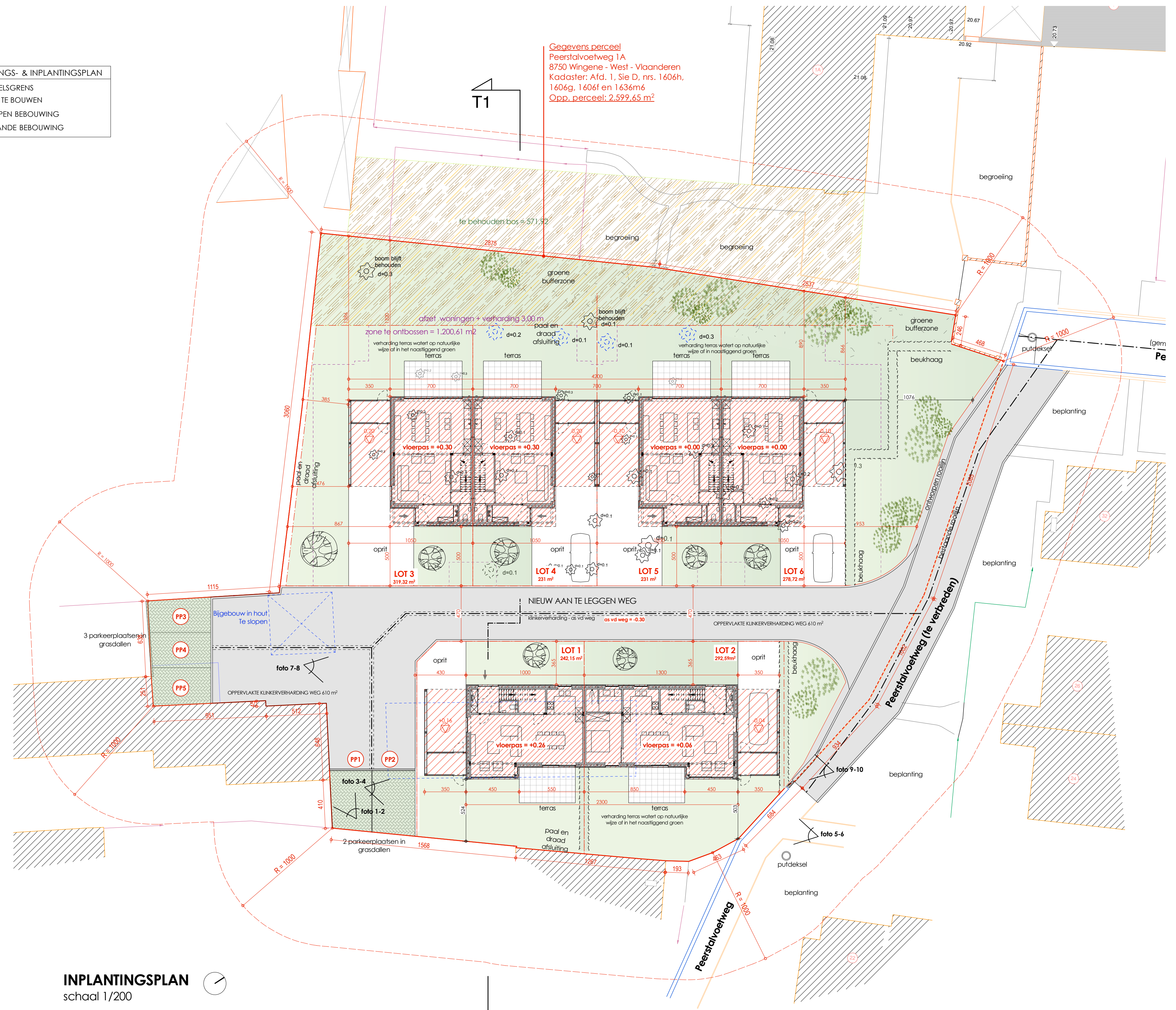
LEGENDE OMGEVINGS- & INPLANTINGSPLAN

- PERCEELSGRENS
- NIEUW TE BOUWEN
- TE SLOPEN BEBOUWING
- BESTAANDE BEBOUWING

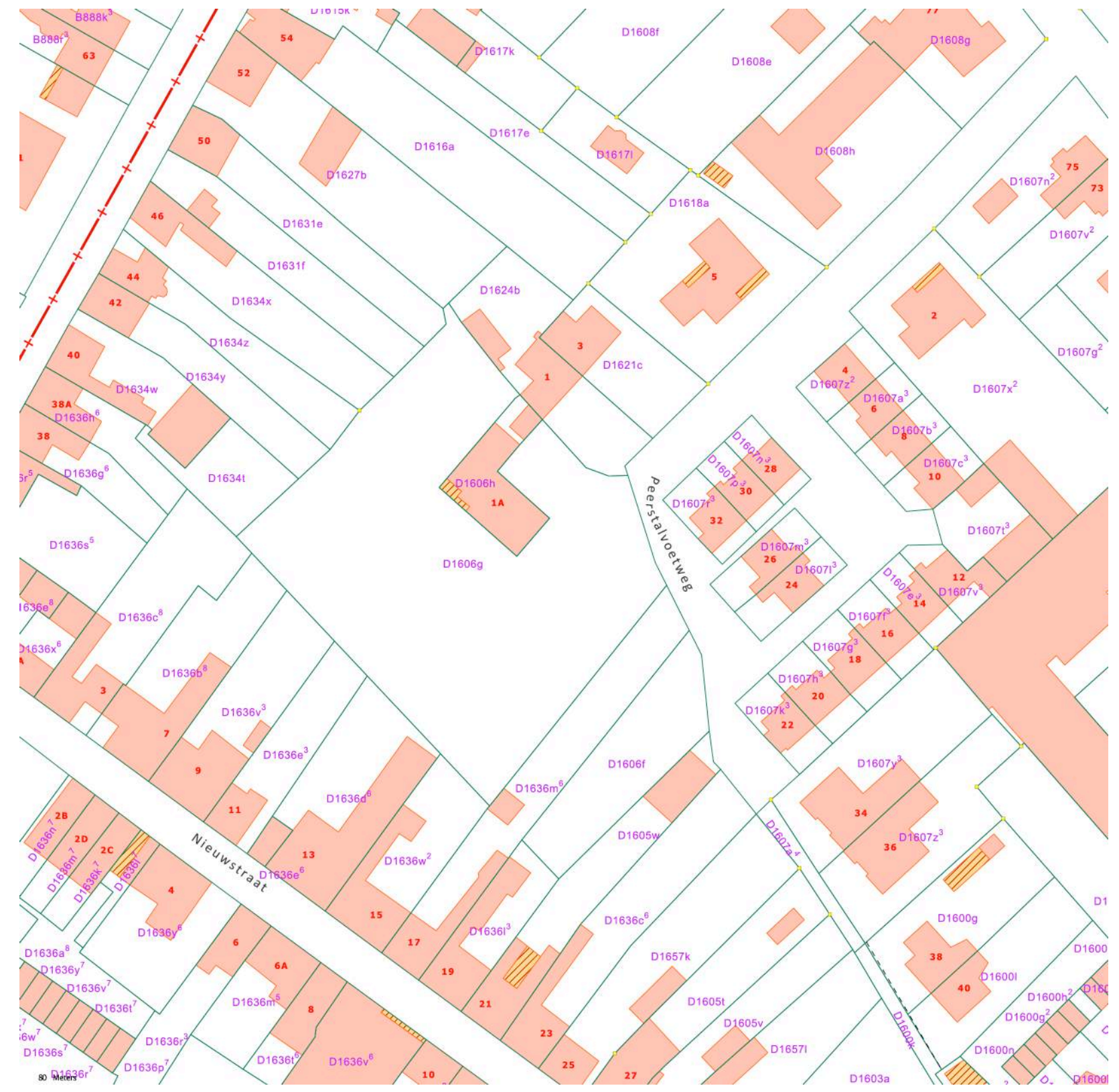
Gegevens perceel
 Peerstalvoetweg 1A
 8750 Wingene - West - Vlaanderen
 Kadaster: Afd. 1, Sie D, nrs. 1606h,
 1606g, 1606f en 1636m6
 Opp. perceel: 2.529,65 m²



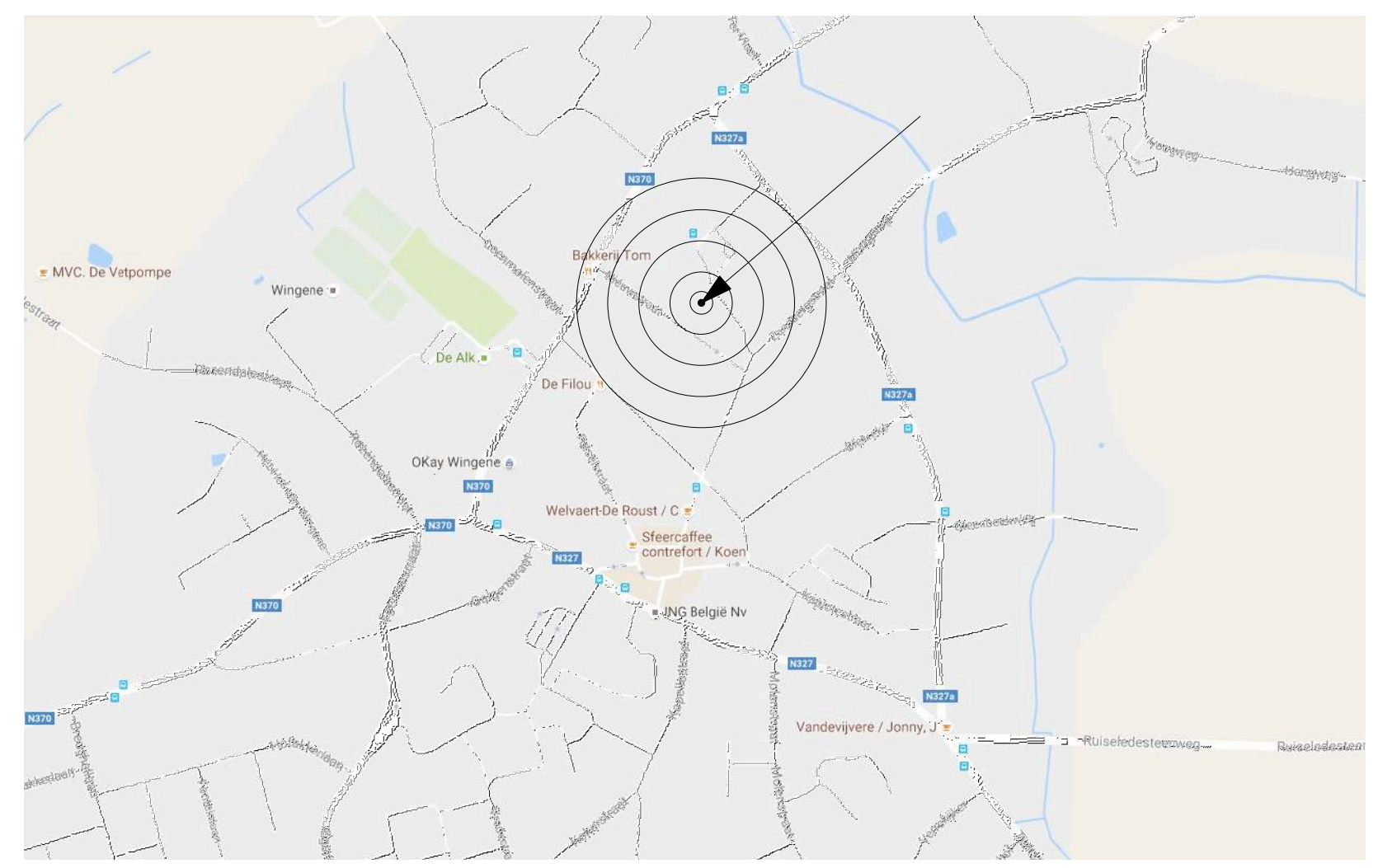
TERREINPROFIEL T1
 schaal 1/200



INPLANTINGSPLAN
 schaal 1/200



OMGEVINGSPLAN
 schaal 1/1000



LIGGINGSPLAN

PROVINCIE **West - Vlaanderen**
 GEMEENTE **WINGENE**
 dossiernr. **150-124**

ONTWERP **BOUWEN VAN 6 WONINGEN + aanleggen van weg**

BOUWHEER **BVBA De Reiger**
 Peerstalvoetweg 1A
 8750 Wingene
 tel. 0473/73.33.19

BOUWPLAATS Peerstalvoetweg 1A
 Afd. 1, Sie D, nr ° 1606h, 1606g, 1606f en 1636m6
 goedgekeurd en voor akkoord getekend

de bouwheer Dhr. H. Bolloou
 de architect Dhr. Bert Ghesquière

inhoud : **LOT 1-6**
 liggingplan
 omgevingsplan
 inplantingsplan
 terreinprofiel
 foto's

datum : **25.04.2017**

getekend : **GW**

schaal : **1/200 ea.**

wijzigingen & opmerkingen
 UV-2019-09-12: Aanpassing niveau
 UV-2019-09-12: Aanpassing volgens stabiliteit



GC-ARCHITECTEN bvba
 A Veldstraat 11, 8760 Meulebeke
 T 051 - 48 85 48
 F 051 - 48 86 16
 E info@gc-a.eu

plannr. **1/5**